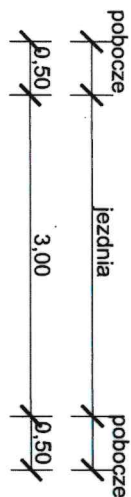


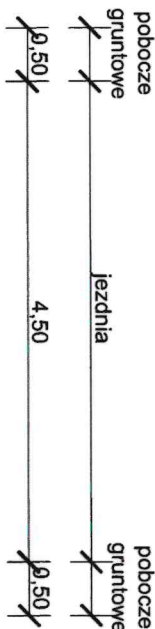
od km 0+005,25 do km 0+267,69  
od km 0+327,69 do km 0+893,88



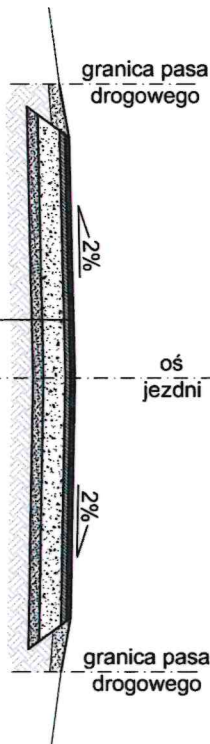
Warstwa szczerbina z AC 11 S 50/70 grub. 4cm  
Warstwa wiązka z AC 16 W 50/70 grub. 5cm  
Podbudowa z kruszywa łamanego C. sz. 0/31, 5mm  
stabilizowanego mechanicznie grub. 20cm,  
Dolna warstwa kruszywa pozyskana z rozbiórki istniejącej  
jezdni o nawierzchni żwirowo-kruszywa z rozbiórki grub. 10cm  
Podłoże - grunt rodzimy



od km 0+277,69 do km 0+317,69



Warstwa szczerbina z AC 11 S 50/70 grub. 4cm  
Warstwa wiązka z AC 16 W 50/70 grub. 5cm  
Podbudowa z kruszywa łamanego C. sz. 0/31, 5mm  
stabilizowanego mechanicznie grub. 20cm,  
Dolna warstwa kruszywa pozyskana z rozbiórki istniejącej  
jezdni o nawierzchni żwirowo-kruszywa z rozbiórki grub. 10cm  
Podłoże - grunt rodzimy



Formularz	Wójt Gminy Goworowo, ul. Ostrołęcka 21, 07-440 Goworowo		
Opis:	droga wewnętrzna w miejscowości Wólka Brzezinska (dz. nr 462), gmina Goworowo		
Forma opracowania:	Przebudowa drogi wewnętrznej		
Nazwa projektu	PRZEBUDOWA DROGI WEWNĘTRZNEJ		
Opracowanie:	mgr inż. Cezary Mikolajewski	Przebudowa	MAZ/0615/PWB/D/15
Data:	11.09.2024 r.	Skala:	1:50